

CAMERA DEPUTAȚILOR
Propunere Legislativă

pl-x/ 73 / 10.12.2003

Biroul permanent al Camerei Deputaților

Inițiative legislative

Nr. 38 din 9.12.2003



Parlamentul României
Camera Deputaților

București, 9 decembrie 2003

Către ,

Biroul Permanent al Camerei Deputaților

În baza prevederilor art. 73 din Constituția României, vă înaintăm alăturat **inițiativa legislativă privind declararea ca oraș a comunei Voluntari, județul Ilfov**, spre a fi supusă dezbaterii și aprobării Camerei Deputaților.

Inițiator,
Deputat **ANTON MARIN**

EXPUNERE DE MOTIVE

Comuna Voluntari, cea mai mare localitate a judetului Ilfov, este situata in centrul judetului Ilfov, la 9 km de municipiul Bucuresti.

Initiativa legislativa are ca obiect de reglementare trecerea comunei Voluntari, judetul Ilfov de la rangul de comuna la cel de oras.

Evolutia istorica a acestei asezari umane este confirmata de descoperirile arheologice, care vizeaza epoca bronzului si a fierului, precum si de primele atestari documentare din secolul XIX, din anul 1794.

Din punct de vedere administrativ - teritorial, in prezent, este formata din doua cartiere Pipera si Voluntari – resedinta comunala.

Comuna Voluntari are o populatie de 29975 locuitori, cu o rata medie de crestere demografica in ultimii 10 ani de 17,2%, iar densitatea populatiei ajungand la 682 locuitori/km. Suprafata localitatii este de 3665 ha.

Dotarile tehnico-edilitare existente pe teritoriul localitatii se afla intr-un proces de imbunatatire si dezvoltare.

Din analiza gradului de indeplinire a principalilor indicatori cantitativi si calitativi minimali prevazuti pentru localitatile urbane, in anexa nr. II din Legea nr. 351/2001 privind aprobarea Planului de amenajare a teritoriului national – sectiunea a IV-a reseaua de localitati, rezulta ca, in cazul comunei Voluntari, majoritatea acestor indicatori sunt indepliniti, unii dintre acestia cu depasiri sensibile.

Respectand principiile administratiei publice locale, prevazute in Carta europeana a autonomiei locale, ratificata prin Legea nr. 199/1997 pentru ratificarea Cartei europene a autonomiei locale, precum si prevederile Legii administratiei publice locale nr. 215/2001, ale Legii privind organizarea si desfasurarea referendumului nr. 3/2000 si alte acte normative, Consiliul Local al comunei Voluntari a adoptat

hotararea de indeplinire a procedurii de promovare a proiectului Legii privind declararea ca oras a comunei Voluntari.

Avand in vedere conditiile geografice specifice zonei, potentialul economic, precum si perspectivele de dezvoltare, cetatenii comunei Voluntari si-au exprimat prin vot dorinta ca aceasta comuna sa fie declarata oras, rezultatele referendumului organizat si desfasurat cu respectarea prevederilor Legii nr. 3/2000 fiind edificator in acest sens.

Astfel, din totalul de 17252 persoane inscrise in listele pentru referendum au participat 12156 persoane, iar din totalul de 12502 voturi valabil exprimate 11772 au fost de acord cu declararea comunei Voluntari, ca oras.

Efectele trecerii comunei Voluntari, din judetul Ilfov, in categoria oraselor se vor regasi in posibilitatile extinse de dezvoltare a localitatii.


Pentru toate aceste considerente, propunem spre dezbatere Parlamentului Romaniei proiectul de Lege privind declararea ca oras a comunei Voluntari, judetul Ilfov.

Initiatori


Deputat PNL Ilfov

Marin Anton

Deputat PNL




JUDETUL ILFOV



Vizat,

Presedintele
Consiliului Judetean



FISA

orasului VOLUNTARI propus pentru declarare

A. Alcatuit din :

Localitati componente ale orasului :

1. VOLUNTARI

B. Indeplinirea principalilor indicatori cantitativi si calitativi minimali de definire a oraselor prevazuti prin Anexa nr. II, punctul 1.0. la legea nr. 351/2001 :

a) Indicatori prevazuti de Legea nr.351/2001

b) Gradul de indeplinire a indicatorilor de catre oras propus *}

| | | |
|---|--------|--------|
| 1. Numar de locuitori | = 5000 | 29.979 |
| 2. Populatia ocupata in activitati neagricole (% din total populatie ocupata) | 75% | 91% |
| 3. Dotarea locuintelor cu instalatii de alimentare cu apa (% din total locuinte) | 70% | 75% |
| 4. Dotarea locuintelor cu baie si WC in locuinta (% din total locuinte) | 55% | 60% |
| 5. Numar paturi in spitale la 1000 locuitori | =7 | 0% |
| 6. Numar de medici la 1000 locuitori | =1,8 | 1,2 |
| 7. Unitati de invatamant liceal sau alta forma de invatamant secundar | | 5 : |

- Scoala nr. 1 = 26 sali
 - Scoala nr. 2 = 15 sali
 - Scoala nr. 3 = 10 sali
 - Centrul scolar special
Voluntari (gimnazial = profesional
+ liceu) = 22 sali
 - Scoala Americana (gimnazial +
liceu) = 32 sali
- Total = 105 sali**

8. Dotari culturale si sportive (sali de spectacole;
biblioteci publice; spatii pentru activitati sportive)

6 :


- Stadion = 800 locuri
- Centrul cultural sportiv = 800 locuri
- Sala spectacol Camin cultural = 200 locuri
- Sala spectacol Scoala Americana = 300 locuri
- Biblioteca = 3000 volume

| | | |
|--|-----|-------------------------|
| 9.Locuri in hoteluri | =50 | 0% |
| 10.Strazi modernizate(% din lungimea totala a strazilor) | 50% | 62,815 |
| 11.Strazi cu retele de distributie a apei (% din lungimea totala a strazilor) | 60% | 50% |
| 12. Strazi cu conducte de canalizare (% din lungimea strazilor) | 50% | 50% |
| 13.Epurare ape uzate | | Bucuresti |
| 14.Strazi cu retele de hidranti exteriori pentru stingerea incendiilor (% din lungimea totala a strazilor) | 60% | 60% |
| 15.Spatii verzi (parcuri, gradini publice, scuaruri) mp/ locuitor | =10 | 8 |
| 16.Depozit controlat de deseuri cu acces asigurat | | Glina (Ochiul Boului) |

C. Date privind referendumul :

Referendumul local a avut loc la data de 20.07.2003. Din totalul de 17252 persoane inscrise in lista pentru referendum au participat 12156 persoane. Din totalul de 12052 voturi valabile exprimate, un numar de 11772 voturi au exprimat acordul pentru declararea orasului Voluntari.

PRIMAR,
Pandele Florentin Costel



SECRETAR,
Ghincea Marius Cristian

Vizat,
Directia teritoriala de statistica

mihalada





GUVERNUL ROMÂNIEI

PREFECTURA JUDEȚULUI ILFOV

STR. ȘIRDAN NR. 3 BUCUREȘTI SECTOR 3 TELEFON (01) 311 28 62 FAX (01) 311 24 86

NOTĂ

cu privire la unele modificări în Fișele privind declararea
ca orașe a comunelor Voluntari și Bragadiru

Comuna Voluntari:

- La punctul B, lit. b (gradul de îndeplinire a indicatorilor de către orașul propus), nr.7:

| | |
|--------------------------------|-----------------------------------|
| Centrul școlar special - liceu | - 8 săli de clasă - 126 locuri |
| - profesional | - 9 săli de clasă - 133 locuri |

- La punctul B, lit. b, nr.8: Bibliotecă - 11.000 volume

- La punctul B, lit. b, nr. 15: 12 mp.


- La punctul B, lit. b, nr. 16: 10.000 mp.

Comuna Bragadiru:

- La punctul B, lit. b (gradul de îndeplinire a indicatorilor de către orașul propus), nr. 6: 1,7

- La punctul B, lit. b, nr. 7: nu există licee

- La punctul B, lit. b, nr. 14: 45%



NOTA JUSTIFICATIVA

ASEZARE GEOGRAFICA

Asezarea suprafeței locuibile a localității valorifică existența unei variații a reliefului, de la zone agricole cu caracteristici multiple până la regiuni forestiere și complexe lacustre ce pun în valoare potențialul turistic al localității. Structura solului, regimul precipitațiilor și cel eolian, nuanțările date de imbinarea silvostepii cu pădurile determină climatul temperat continental al așezării.

Voluntariul se află într-o regiune de câmpie, câmpia Vlăsiei, această situație punându-și amprenta asupra caracteristicilor hidroclimatice și geologice ale actualei structuri administrative.

Teritoriul actual al comunei Voluntari se află în partea de nord-est a municipiului București, între două cursuri de apă: Colentina și Pasărea. De-a lungul acestor râuri s-au format câteva din cele mai vechi localități din această parte a țării: pe valea Colentinei s-au format localitățile Plumbuita, Fundeni și Colentina, iar pe valea râului Pasărea s-au ridicat localitățile Tunari, Ștefănești și Afumați.

Limitele localității sunt impuse de următoarele vecinătăți:

- Nord – comuna Tunari
- Nord – Est – comunele Ștefănești și Afumați
- Sud – Est – comuna Dobroiești
- Sud – municipiul București, sectorul 2, delimitarea reprezentând-o calea ferată București – Constanța
- Vest – municipiul București, sectorul 1

În prezent, statutul localității este acela de comună care integrează în componența ei teritorială două cartiere distincte ca localizare geografică, dar unitare din punct de vedere la concepția administrativă: Voluntari și Pipera.

Cartierul Pipera este situat la o distanță de 12 km de linia de centură, sute de noi locuințe construindu-se în această zonă, ilustrând tendința actuală de modernizare din punct de vedere arhitectural a localității.

Din punct de vedere organizatoric cartierul Voluntari are o evoluție strâns legată de cea a Bucureștiului, statutul actual de comună a județului Ilfov survenind în urma unor modificări importante ale structurii plasilor, apoi a județelor, modificări aduse de-a lungul timpului structurilor teritoriale.

Implicarea administrației publice în viața comunității locale vizează mai multe direcții de acțiune, respectiv infrastructura localității, dotările edilitare și social-culturale, serviciile de telecomunicații și de transport, instituțiile de ocrotire a copilului și familiei, ca și instituțiile de educație și cultură.

Pe plan intern, obiectivele administrației constau în creșterea gradului de profesionalism și dezvoltarea unor corpuri de specialiști capabili să analizeze și să ofere soluții pentru rezolvarea problemelor comunității locale. Se fac demersuri pentru creșterea transparenței și a gradului de implicare a societății civile în viața comunității locale.

SUPRAFAȚA

Suprafața totală actuala pe care se extinde comuna Voluntari este de 1298,35 ha, împărțită astfel:

- Suprafață agricolă – 561,52 ha
- Suprafață neagricolă – 662, 51 ha
- Păduri – 37, 44 ha
- Drumuri – 114,22 ha
- Construcții – 397,18 ha
- Teren neproductiv – 6,83 ha

ISTORIC

Istoricul zonei actuale locuite de populația localității Voluntari are rădăcini încă din perioada neolitică; dar având în vedere faptul că nu s-au efectuat cercetări arheologice aprofundate pe acest teritoriu, această prezentare va avea drept punct de plecare documentele vizând dezvoltarea orașului București și a județului Ilfov.

Monografia își propune să analizeze situația comunei, pornind de la mărturiile privitoare la existența unor forme de organizare socială incipientă, cu prezentarea evoluției structurii administrative, de la înființarea oficială a comunei până în prezent. Această documentare presupune încadrarea aspectelor locale în ansamblul situațiilor istorice, politice, socio-economice existente la nivelul țării. Mențiunile pe care le facem sunt rezultatul unei priviri de ansamblu asupra evoluției teritoriale și organizatorice a poporului român.

Cele mai vechi urme de locuire de pe teritoriul Bucureștiului și al județului Ilfov datează din paleolitic, din clactonian (cca. 540 000 – 120 000 ani). Epoca pietrei cioplite și slefuite corespunde în evoluția geologică cu perioada cuaternară, specific fiind glaciarișmul, cu alternarea climelor, florei și faunei prin retragerea și revenirea calotelor glaciare. Existența primelor grupuri omenesti în această regiune ar fi fost favorizată de ridicarea pe verticală a Carpaților din cuaternar și retragerea lacului pliocen de pe teritoriul actual al capitalei (în pleistocenul superior), transportul depozitelor de pietrisuri și nisipuri, sedimentarea loesului ducând la apariția unei faune specifice. Resturile osteologice fosile constând în mandibule și elemente de dentitie, fragmente de femuri, vertebre de mamut găsite în pietrisurile cuaternare de la București Noi, Colentina, Pantelimon, Catelu, Bragadiru și Baneasa, craniul de cerb urias de la Floreasca sau craniul de zimbriu de la Colentina sunt dovezi concludente ale faunei bogate de pe teritoriul municipiului București care au permis apariția și dezvoltarea comunităților omenesti.

Conform istoricilor, procesul de antropogeneză a permis evoluția de la stadiul *australopithec* (în protopaleolitic) către stadiul *antrop* (omul maimuț) în paleoliticul inferior și apoi prin stadiul *Homo primigenius* (omul prim născut), în paleoliticul mijlociu, către stadiul *Homo sapiens (fossilis)* în paleoliticul superior.

Cele mai vechi urme ale prezenței omului și ale activității acestuia au fost descoperite mai ales pe teritoriul municipiului, la Pantelimon, str. Ziduri între Vii (paleoliticul inferior), aschia tăioasă din cremene aparținând culturii levaloisienne. Aschiile fragmentare de silex descoperite pe dealurile Mihai Voda și Radu Voda datează din paleoliticul mijlociu, fiind dovezi concrete ale manifestării culturii mousteriene. Comuna Magurele este punctul arheologic din

care provin marturii ale culturii aurignaciana din paleoliticul superior, vechimea uneltei (razuitorul) de silex putand fi aproximata la 40.000-50.000 ani.

Incheierea fenomenului glaciatic din holocen a determinat dezvoltarea comunitatilor omenesti si modificarea raporturilor de productie. Conditii favorizante permit trecerea de la simpla culegere a plantelor la procesul de cultivare primitiva a plantelor, mestesugurile adiacente cum sunt prelucrarea lemnului, a produselor animale, torsul, tesutul, producerea vaselor casnice aparand ca o completare firesca a acestui proces. Se poate mentiona chiar un schimb incipient de produse intre membrii comunitatii.

Defrisarea terenurilor cu scopul construirii de locuinte si amenajarii de terenuri agricole era posibila prin folosirea toporului din piatra slefuita prevazut si cu gaura pentru fixarea cozii. Sapaliga din corn de animal este unealta folosita pentru amenajarea terenului in vederea cultivarii, iar prelucrarea produselor animale se face cu ajutorul cutitelor, razuitoarelor si racaitoarelor din piatra sau a impungatoarelor de os si de arama.

Greutatile de lut pentru razboiul vertical de tesut aparut in perioada neolitica sunt completate de mestesugul lucrarii vaselor casnice.

Practicarea formelor incipiente de economie determina modificari in structura sociala determinand aparitia triburilor, prin unirea gintilor, sedentarismul fiind caracteristica decisiva a acestei structuri.

Cele mai vechi asezari din a doua jumatate a neoliticului vechi, in cultura numita Vinca (urme descoperite in actualul cartier Duesti, la Cernica-Caldararu, la Magurele, Sarbi-Giulesti si Jilava), sunt compuse din doua tipuri de locuinte: bordeie de forma ovala, cu vatra de foc in interior, la Duesti sau colibe construite la suprafata solului din impletituri de nuiele ponsite cu lut.

In cursul ultimei faze a culturii Duesti s-au produs framantari in zona de centru a Munteniei, urmate de deplasarea unor comunitati si de amestecul de populatie, formarea culturii Boian in aceasta perioada datand din a doua jumatate a mileniului V i. Hr. In neoliticul mijlociu se incheie procesul de cristalizare a trasaturilor caracteristice vietii neolitice, comunitatea gentilica bine organizata avand o viata agricola mai pronuntata. Boian este cultura materiala specifica acestei perioade, cartierele Floreasca si Giulesti ca si localitatea Catelu fiind locurile in care s-au descoperit asezari in forma de movila sau teluri care ilustreaza o organizare relativ incheagata a comunitatilor. Trecerea de la bordeiele sapate in pamant la locuinte de suprafata, de mai mari dimensiuni, mai bine utilizate si mai solide, construite din lemn si lut, cu o incapere si un pridvor s-a facut in aceasta perioada. Neoliticul este bine reprezentat prin vestigiile scoase la iveala in numeroase localitati ale judetului Ilfov, urmele gasite concretizandu-se prin obiecte de uz casnic, decorative si arme de lupta. Topoare, cutite, dalti, varfuri de sageti din piatra slefuita, ca si fragmente din vase ceramice cu decor spiralo-meandric demonstreaza continuitatea asezarilor in acest spatiu.

Pentru arealul specific actualei asezari a Voluntariului exista dovezi ale existentei comunitatilor omenesti datand din epoca bronzului. Aceasta este perioada mentionata de catre istorici in care, pe teritoriul cartierului Pipera, apare o comunitate stabila. Triburile purtatoare ale culturii Glina III-Schneckenberg se deosebesc de organizatiile anterioare prin locuintele risipite pe o suprafata mult mai mare comparativ cu cele organizate pe spatii restranse din epoca precedenta, locuintele fiind construite din impletituri de nuiele si chirpic, sustinute de pari. Vatra este unul din elementele centrale ale asezarii, rasnitele de piatra si testurile pentru copt paine sunt elementele care se adauga la obisnuita folosire a vaselor de lut in activitatile casnice.

In epoca bronzului preocuparile economiei locale –agricultura primitiva cu plugul si pastoritul– se realizeaza in conditiile inmultirii si perfectionarii uneltelor si al modificarii raportului dintre cultivarea plantelor si cresterea animalelor in favoarea acesteia din urma.

Având în vedere dificultatea obținerii materiei prime, bronzul, locuitorii folosesc în continuare uneltele de producție din silex, piatra și os.

Silexul, din care se mai prelucrăza lame-cutite, razuitoare și lame de ferastrău, va fi înlocuit treptat de folosirea pietrei nisipoase în realizarea de percutoare, topoare-ciocane, cutite curbe, dalti și pietre de ascuțit.

Din os și corn sunt realizate unelte de tip topoare și ciocane cu gaura de înmănușare, undrele, pumnale și sapaligi.

Răspândirea formelor noi de unelte (toporul de lucru și seceră, pumnalul, sabia și toporul de luptă) determină modificări în structura populației și a preocupărilor ei, în producția de obiecte gospodărești și ornamentale. Tehnica ornamentării ceramicii s-a îmbunătățit și datorită unei asimilări de elemente străine în cadrul culturii populației de pastori.

Vasele în forma de sac cu pantece sferic și castroanele, lucrate din nisip, pietricele, scoici și cioburi pisate, formează olăria de uz casnic. Ornamentarea se face prin crearea unui sir de gauri-butoni executați din interior spre exterior, așezat pe gat sau sub buza vaselor. Impresiunea, aplicațiile plastice și acoperirea vaselor cu barbotina sau cu stiri realizate cu maturica sunt cele mai obișnuite decorații ale meșterilor locali.

Dovezile materiale găsite în zona Baneasa demonstrează prezența unei populații amestecate, mormintele analizate conținând marturii ale perioadei finale a neoliticului local. Ritualul de înmormântare constă în înhumarea în poziție chirchită, în cutii din lespezi de piatră.

Pe fondul local al culturii Glina III, prin asimilarea de elemente de cultură străină, se notează apariția culturii Tei în etapa a doua a epocii bronzului.

Locuințele specifice acestei perioade sunt locuințe de suprafață de mari dimensiuni sau bordeie de formă ovală.

Olăria continuă tradiția vaselor de uz casnic din cultura Glina, elementele noi sunt aduse pe linia prelucrării lutului. Se generalizează forme ca ceasca sau castronul, ornamentarea realizându-se prin noua tehnică a inciziei punctate și incrustate cu pasta albă, motivul de bază fiind elementul spiralomeandric.

Preocupările mistico-religioase sunt vădite în crearea de figurine umane de lut, destul de grosolan lucrate, reducerea numărului figurinelor animale este explicabilă prin tendința de adorare a forțelor naturii. Adorarea soarelui este un element important al acestei culturi, motivele ornamentale de pe vase fiind reprezentate prin cercuri simple sau cu cruce.

Așezarea de la Pipera și cea de la Fundeni Doamnei sunt unele din ultimele manifestări ale culturii Tei de pe teritoriul țării. În jurul anului 1150 î.Hr. populația începe să se integreze în formele de viață specifice epocii fierului.

Perioada dintre anii 1150-800 î.Hr. este una de tranziție în care dezvoltarea maximă a metalurgiei bronzului este completată de începerea folosirii fierului ca materie primă pentru realizarea de unelte și arme. Prima epocă a fierului se conturează după anul 800 î. Hr., cultura Basarabi este specifică, reprezentată prin olăria de lut negru, în care predomină ceasca cu torti înalte și decorația de caneluri oblice. Figuri zoomorfe de lut, un cercel de bronz și un varf de săgeată de bronz s-au descoperit pe teritoriul parcului Herastrău.

Noutatea adusă de prima epocă a fierului este practicarea incinerării ca rit principal de înmormântare datorită populațiilor tracice și ilirice. Mormântul de la Ciurel este în formă de palmie răsturnată, în interiorul caruia s-au găsit șase vase cu gura în jos.

Deși teritoriul Bucureștiului și al localității Voluntari n-a fost cuprins direct în provincia Dacia Romană, arheologii au constatat prezența dacilor liberi și a unor elemente de cultură romană provenite din legături comerciale sau din expedițiile dacilor liberi în Dacia Romană dinspre apus și în provincia Moesia dinspre sud. Așezările fortificate de la Radu Voda sunt completate de așezări nefortificate la Curtea Veche, Tei, Damaroia, Snagov, Bragadiru etc.,

unde s-au gasit, alaturi de ceramica primitiva locala, si cioburi de vase attice cu figuri rosii, elementele grecesti indicand o eterogenitate a populatiei si o varietate a preocuparilor economice.

In perioada Burebista-Decebal (secolul I î.Hr. – 106 d.Hr.) raspandirea si generalizarea fierului si a uneltelor din fier a determinat o crestere semnificativa a productiei agricole care acoperea atat nevoile gospodariilor individuale cat si necesitatile comerciale ale locuitorilor. Din asezarile care alcatuiau centre intarite tribale sau de uniuni tribale sunt mentionate si cele din Pipera. Asezarile omenesti iau forma unor targuri remarcate prin numarul mare al constructiilor si al locuitorilor si prin activitatea de productie de marfuri (mestesugari, olari) si de comert.

Aceasta atestare poate fi considerata o prima dovada concreta a existentei de asezari pe teritoriul actual al localitatii Voluntari.

Dovada dezvoltarii acestei perioade este tezaurul descoperit la Varteju, format din 299 de monede de argint, care dateaza din secolul I î. Hr.

In perioada de trecere la feudalism se observa influenta popoarelor migratoare, in denumirea multor localitati apartinand judetului Ilfov pastrandu-se elemente ale nomazilor ce au strabatut acest teritoriu, un exemplu elocvent al prezentei slavilor in teritoriul judetului nostru fiind denumirile de Ilfovot sau Crevedia, zonele de influenta majora ale pecenegilor, cumenilor sau tatarilor fiind cele de ordin toponimic, onomastic sau lexic.

In secolele III-IV dacii constituiau populatia bastinasa prin excelenta, cultura lor fiind cunoscuta prin matrialele descoperite in asezarile de tip Bucuresti-Militari, Bucuresti-Tei etc. In ceea ce priveste ceramica se remarca prezenta urnei lucrate cu mana si impodobita cu un brau alveolar in relief, a vasului fructiera, a opaitului-afumatoare, toate aceste elemente cu specific dacic demonstrand o continuitate pe acest teritoriu.

In perioada cuprinsa intre anii 375 si 454, in timpul dominatiei hunice dintre Don si Dunarea panonica, sapaturile arheologice de la Bucuresti-Ciurel au dovedit ca populatia locala avea o cultura materiala ce pastra traditia celei din secolul al IV-lea d. Hr. si reflecta o puternica influenta romano-bizantina, dominatia hunica neinfluentand major cultura locala.

In secolele VI-X se foloseau ca locuinte bordeie cu cuptoare de piatra sau cu vetre inconjurate cu pietre. Convietuirea dintre populatia locala si slavi, vizibila in complexele dealul Mihai Voda, Curtea Veche, Fundeni, Damaroia, Ciurel etc., are drept dovezi fragmente ceramice lucrate cu mana (borcane, tigai de lut), asociate cu ceramica de factura mai deosebita, lucrata la roata, toate remarcandu-se prin anumite diferente cronologice din punctul de vedere al tehnicii de lucru sau al formei si compozitiei pastei. Slavilor le sunt atribuite tipurile de ceramica lucrata cu mana, asemanatoare in ceea ce priveste forma cu tipul Praga, iar populatiei locale, vasele lucrate la roata.

Remarcabile sunt si modificarile din punct de vedere arhitectonic ale structurii cladirilor, specifice celei de-a doua jumatați a secolului al VII-lea sunt complexele reprezentate prin silisti (asezari nefortificate), cu locuinta dispuse in cuburi (cate doua-trei la un loc), avand in interior cuptoare, fie cladite in piatra, fie scobite in lut crutat anume pentru acest scop, si prin ceramica grosolana lucrata exclusiv cu mana (borcane si tigai de lut).

In secolele X-XI se intalnesc vase de lut, unelte casnice din fier, piatra si os.

In secolele XII-XIII prezenta continua a romanilor pe teritoriul judetului Ilfov este pusa in valoare de tezaurile de la Ciurel si de monedele descoperite in Calea Vacaresti si in Curtea Veche.

Analiza din punct de vedere economic a perioadei cuprinse intre secolele XIV-XVI releva o economie naturala, in care se remarca extinderea culturii cerealelor, practicarea unor culturi de mare randament cum este cea a vitei-de-vie sau a legumelor, alte ramuri ale economiei mentionate fiind cresterea animalelor, albinaritul si pescuitul.

Cultivarea intensiva a vitei-de-vie pe teritoriul Bucurestiului este explicabila prin interesul marilor feudali datorita dreptului de exculsivitate la vanzarea vinului pe domeniu si in conditiile inexistentei monopolului turcesc asupra exportului de vin.

In a doua jumatate a secolului al XVI-lea continua actiunea de sporire a terenului cultivat prin desteleniri, defrisari si secari in asezarile din jurul Bucurestiului.

In aceasta perioada capata o extensiune deosebita mestesugurile, concretizate de producerea de imbracaminte, incaltaminte, unelte de munca, care completau predominanta agricola a activitatilor umane. Existenta iarmaroacelor si a drumurilor de acces spre Bucuresti dezvolta asezarile rurale.

Incercarile de iesire de sub dominatia otomana ale lui Mihai Viteazul concretizate prin luptele de la Calugareni si incedierea orasului Bucuresti duc la mutarea capitalei tarii la Targoviste si la importante modificari economice ale zonei actuale.

In secolul al XVII-lea se extinde teritorial orasul Bucuresti, dezvoltarea culturala concretizata prin aparitia scolilor cu predare in limba romana este o completare a dezvoltarii economice, cu o crestere a numarului mestesugurilor, grupate pe mahalale sau pe ulite. Catre sfarsitul secolului al XVII-lea si inceputul secolului al XVIII-lea, sub domnia lui Constantin Brancoveanu, se deschid mari artere de circulatie, intre care importanta pentru localitatea noastra este Podul Targului de Afara, actuala Calea Mosilor, in secolul urmator organizandu-se Targul de Afara (Targul Mosilor).

Secolul al XVIII-lea este definit printr-o continua modificare raporturilor intre taranii dependenti si stapanii de mosii, avand drept rezultat sporirea obligatiilor rumanilor. Incepand cu anul 1746, odata cu eliberarea personala a rumanilor, taranii poarta denumirea de clacasi. Relatiile agrare au fost legiferate in 1780 de Pravolniceasca Conдика, textul acesteia constituindu-se in baza juridica pentru exploatarea clacasilor in ultimele doua decenii ale secolului al XVIII-lea si in primele doua decenii ale secolului urmator. Noua legiuire mentinea claca 12 zile pe an, lasand stapanului posibilitatea de a incheia invoieli si pentru perioada mai mici de timp, conditia fiind invoiala intocmita in scris. In cazul in care stapanul nu beneficia de munca bruta convergea claca in numerar. La acestea se adauga obligativitatea dijmei in natura. Ordinul lui C. Ipsilante dat la 31.07.1804 si ulterior cel al lui Caragea din 12.05.1814 au impus constrangerea clacasilor care nu aveau invoieli anterioare scrise in sensul unei claci mai usoare sa lucreze 12 zile de claca (cate trei zile in cele 3 anotimpuri). Secolul al XIX-lea este dominat de o intarziere a relatiilor feudale, existand diferente de succesiune a fazelor de dezvoltare a procesului de productie intre diversele provincii ale tarii. Agricultura nu depasise stadiul tehnic al destelenirilor permanente si partiale ale campurilor agricole, abia ridicate la nivelul tehnicii bienale si al asolamentelor pe doua tarlale colective satesti. Baza organizarii noastre agricole o constituiau formatiile social-teritoriale ale ostilor satesti libere si aservite. Devine acut conflictul intre aceste vechi forme de organizare si noile cerinte ale pietii care necesitau cantitati crescute de cereale-marfa.

Legea rurala din 14.08.1864 desfiinta aparent "claca legala", recunoscandu-se ostiilor taranilor dreptul de doua treimi din terenul satesc, iar proprietarului mosiei dreptul de o treime din teren. Dreptul la pamant al taranilor se dovedea prin efectuarea clacii. Pe taranii clacasi legea ii defineste ca locuitori care aveau dreptul la folosirea unei suprafete de teren si indatorirea de a presta claca si de a da diurna. Stapanii mosiilor sunt definiti ca avand dreptul de a cere si a obtine de la sateni o prestare de claca si o dare de dijma, adica o cota parte din produse. Aceasta lege stabileste si structura sociala existenta: boieri, tarani lucratori directi ai pamantului, fiind liberi si aserviti, ca si tarani liberi dijmasii ai altor tarani liberi.

La sfarsitul secolului al XIX-lea fusesera fixate principalele trasee de comunicatie a Bucurestiului cu zona din nord-estul orasului in configuratia lor de astazi.

Dezvoltarea lenta a teritoriului si-a schimbat caracterul spre sfarsitul secolului al XIX-lea. După 1880 au avut loc două modificări importante care au modificat structura sa fizică. Prima modificare a constat în realizarea liniei forturilor de apărare a capitalei în perioada 1886-1890, fortificație care n-a fost folosită niciodată, dar care a fixat strategic amplasarea fortului "Afumați" între drumurile de legătură cu localitatea omonimă și comuna Ștefănești. Cealaltă intervenție importantă a fost realizarea în același deceniu a căii ferate care lega Bucureștiul de

Fetești, iar prin construirea podului peste Dunăre de Constanța. În acest fel, teritoriul a fost împărțit, printr-un traseu rectiliniu, în două mari suprafețe.

Transformarea teritoriului a suferit a doua mare etapă după primul război mondial. Localități anterior autonome au fost înglobate treptat în București, prin extinderea suprafeței; așa a fost cazul satelor Teiul, Plumbuita și Fundeni. Localitățile Dobroiești, Pantelimon și Colentina au devenit comune suburbane ale capitalei. Cea mai mare dezvoltare a luat-o Colentina, prin înființarea după 1924, a cartierului său de nord, denumit Andronache, ca și prin extinderea spre sud cu o parcelare de mari dimensiuni la mijlocul anilor '30. Teritoriile care aparțin în acest moment de localitatea Voluntari faceau parte din Comuna suburbana Colentina-Fundeni, din plaiul I Dambovita, județul Ilfov, proprietarii terenurilor erau G. Nicolescu, Casa Ghica, St. Capsa, statul, existând totodată proprietate privată a locuitorilor.

Studiile de planificare teritorială ale Bucureștiului au luat în considerare posibilitățile de extindere a suprafeței locuibile, limitată fizic de mai vechiul inel de deservire a centurii de apărare de la sfârșitul secolului trecut. Renunțarea la utilizarea acestui sistem cu scop de apărare a modificat radical și destinația inelului de cale ferată și a șoselei, acestea fiind integrate în sistemul de circulație feroviară și auto a Bucureștiului.

Prin prevederile Planului Director din 1935 întregul teritoriu dintre limitele orașului și centura de circulație a primit funcțiuni clare de utilizare a solului. Cea mai mare parte a fost rezervată zonelor agricole, iar restul teritoriului a fost destinat zonelor verzi, în special de-a lungul lacurilor râului Colentina. O funcțiune aparte din acest teritoriu a fost destinația unor teritorii transformate în aeroporturi.

Localitatea Voluntari a luat naștere după primul război mondial, nucleul fiind parcelarea denumită "Cetatea Voluntărească", ca urmare a legii din 1921 privind împrăștierea demobilizaților, invalizilor, văduvelor de război. În prejma celui de-al doilea război mondial localitatea a fost extinsă prin parcelarea Olanița, o parcelare de mai mici dimensiuni, parțial adiacentă primei, de formă alungită, având ca direcție principală șoseaua spre Afumați. Din compararea planurilor de la sfârșitul secolului cu cel din 1943 se poate constata că ambele parcelări au folosit, în mare măsură, împărțirile anterioare ale terenurilor agricole.

Din moșia de odinioară a lui Constantin Brancoveanu, moșia Stefanestii de Jos, aparținând ulterior mănăstirii Sf. Apostoli din București, fostul minister de domenii procura o parcelă pentru primele împrăștiări, la recomandarea uniunii voluntarilor români, care apăra interesele fostilor luptători ardeleni.

Cetatea Voluntărească a fost apoi parcelată, pastrandu-se terenuri și pentru instituțiile statului, una din primele investiții relizându-se în domeniul educational prin construirea primei școli din localitate.

Marturii nescrise menționează ca prim gospodar un oarecare Stanila care descindea pe suprafața ocupată în prezent de Șoseaua București-Buzău. Un altul, cu numele Calota, prevăzând avantajele comerciale ale acestui drum, deschidea un han la marginea pădurii Andronache. După spusele unor martori oculari primele locuințe au fost ridicate în spațiul geografic cuprins între Șoseaua Stefanesti și Șoseaua Afumați, pe linia de centură, autorizațiile fiind eliberate de către primăria Stefanesti. În partea stângă a Șoselei Stefanesti s-au înființat mici ferme de agrement, proprietate particulară, aparținând unor persoane instarite din București, menționați fiind inginerul Panaitopol George, director general C.F.R., cu o proprietate de 7 ha, ca și farmacistul Cețu Ion cu 5 ha.

Primul nucleu de așezări s-a datorat unui grup de 20-30 de familii mai instarite.

Prin Legea din 1929 parcelatorul era obligat să aibă aprobarea Consiliului Local pentru vinderea de loturi pentru construcții, având un plan detaliat cu situația terenului și obligația de a executa lucrările edilitare necesare (canal, apă, lumină). Din această cauză parcelările și construcțiile ilegale erau frecvente în comunele suburbane, iar condițiile minime impuse erau înlocuite de clădiri din paie, lipite cu lut, cu pamant pe jos, lipsite de canal, apă și lumină electrică, cu geamuri fixe și acoperite descoperite cu paie și carton gudronat. Din punct de vedere

arhitectonic casele erau mici, cu elemente rurale: stalpi, prispe, acoperisuri de sindrila sau olane rotunde.

Construirea de locuinte era facuta din materiale provizorii, astfel in 1930 69,2% erau construite din paianta, lemn, chirpici, valatuc si lut, iar 30,8% din cladiri din caramida, beton si piatra (conform Analelor Ministerului Lucrarilor Publice si Comunicatiilor, vol.III, 1944, p.178)

In 1930 cartierele Voluntari si Pipera sunt incluse in comuna suburbana Colentina – Fundeni, din care mai faceau parte Andronache, Fundeni, Plumbuita si Tei.

O documentatie din 1933 privind municipiul Bucuresti si imprejurimile acestuia plaseaza strazi din actualul Voluntari in raionul Theodor D. Sperantia, apartinand de sectorul comunal 11, ocolul judecatoresc 5, circa de politie 14, sectorul postal 4 (careul D 15).

Inainte de 1936 cartierele din Voluntari apartineau de comuna suburbana Colentina, astazi cartier situat pe teritoriul sectorului 2 al municipiului Bucuresti.

Dupa acest an se constata o adevarata explozie demografica in aceasta zona cauzata de cresterea chiriilor din Bucuresti, care ajungeau la o suma evaluata la jumatate din salariu. In cartierul Tei o camera cu salita si bucatarie se inchiria cu 700 de lei, in conditiile in care veniturile ajungeau la 2000 de lei. Populatia cu resurse materiale insuficiente a pornit in cautarea de spatii a caror chirie sa corespunda nevoilor imediate. Agravarea procesului de pauperizare a populatiei a dus la improvizarea de locuinte. Cresterea populatiei are mai multe cauze, dupa 1948 aceasta datorandu-se sporului natural, iar perioada de dupa 1960 sporului migratoriu, ca un efect direct al dezafectarii comunelor ca urmare a mecanizarii agriculturii si eliberarii fortei de munca necesare industriei.

Luna august a anului 1944 este un punct de referinta in istoria comunei, marturiile localnicilor fiind cutremuratoare in evocarea bombardamentelor si a trecerii trupelor rusesti si germane prin localitate.

Actiunile de razboi desfasurate pe teritoriul nostru au pornit de la necesitatea contracararii ofensivei sovietice indreptate spre Romania declansate la 20 august de catre Armata a-2-a si a-3-a din Ucraina, comandate de maresalii Malinobski si Tolbuhin. La 23 august 1944 este dat ordinul de insurectie al armatei romane de catre regele Mihai I, urmarea directa fiind ocuparea tuturor institutiilor si punctelor strategice din Bucuresti. La acea data germanii dispuneau de 374.000 de oameni intre Carpati si Marea Neagra, in Bucuresti fiind 11.000.

Bombardarea capitalei de catre nemti a fost insotita de lupte de strada desfasurate atat in sectorul de sud cat si in cel de nord, acesta din urma corespunzand si localitatii Voluntari. Este notata actiunea fortelor armate romanesti in zona Aeroportului Baneasa soldata cu eliberarea acestui punct strategic de sub dominatia germana.

Intrarea Armatei Rosii in capitala la 30 august si preluarea tuturor punctelor strategice de la trupele romane pana la data de 18 septembrie este evocata de catre localnici de o maniera surprinzatoare. Este mentionata prezenta unei cazarme rusesti pe teritoriul comunei, situata pe locul actualei cladiri a primariei; deosebirile majore semnalate de localnici intre cele doua structuri armate tin in special de comportamentul soldatilor obisnuiti si fiind in favoarea germanilor.

Evolutia structurii teritoriale a localitatii Voluntari este strans legata de unitatea administrativa din care face parte.

In urma Legii nr. 5 din 8 septembrie 1950, cand au fost desfiintate vechile judete, teritoriul fostului judet Ilfov a fost integrat si a evoluat in cadrul regiunii Bucuresti, cu unele pendulari ale teritoriilor limitrofe in limitele altor regiuni, Voluntariul apartinand din punct de vedere administrativ de sectorul 2.

Legea nr. 2/17.02.1968 privind organizarea administrativa a teritoriului s-a concretizat prin reinfintarea judetelor si inlocuirea regiunilor si raionanelor, a dus la infiintarea judetului Ilfov, aceasta structura functionand pana in 1981, cand prin Decretul Consiliului de Stat nr. 15/23.01.1981 judetul a fost desfiintat, cu o reducere teritoriala, plasat in jurul capitalei, subordonat acesteia si denumit Sectorul Agricol Ilfov.

Ca urmare a Legii nr. 24 din 12 aprilie 1996 (art. 124), denumirea Sectorului Agricol Ilfov a fost inlocuita cu aceea de judetul Ilfov: "...De la data intrarii in vigoare a prezentei legi si pana la noua organizare administrativ-teritoriala a tarii, Sectorul Agricol Ilfov se va numi judetul Ilfov", iar in urma aplicarii Legii nr. 50 din 10 aprilie 1997 (art. 126 [1] a fost trecut in categoria judetelor ("... De la data intrarii in vigoare a prezentei legi si pana la noua organizare administrativ-teritoriala a tarii, Sectorul Agricol Ilfov va avea statut de judet, cu denumirea de judetul Ilfov, avand resedinta in municipiul Bucuresti").

Cartierul Pipera este cel care beneficiaza de marturii concrete privind existenta unei structuri incheiate inca din neolitic, documentele scrise mentionand anul 1794 ca data sigura in care exista localitatea. Marturiile localnicilor vin in completarea acestora, dar introduc date noi in atentia administratiei care pun sub semnul intrebării siguranta oferita de informatiile gasite.

Se marturiseste ca schitul de calugari din Pipera a intrat in zestrea domnitei Ralita, fiica clucerului Iordache Cretulescu (mort in 1874). Marturie culturala fascinanta, pictura fresca a peretilor bisericii, a fost realizata de un pictor anonim, nefiind mentionat anul realizarii. Astfel, datarea acestui monument istoric a devenit o provocare importanta pentru locuitorii cartierului, preocuparile actualului preot indreptandu-se spre gasirea de marturii care sa confirme existenta

Printr-un zapis datat 15 februarie 1788 schitul este in administratia monahului Ioil, unchiul Nifon al Ralitei fiind cel care a contribuit la intretinerea acestui local de cult. Pustiirea acestuia in urma unei invazii turcesti duce la pierderi insemnate din punct de vedere cultural si spiritual, obiectele de cult distruse sau pierdute in aceasta expeditie fiind inlocuite foarte greu de catre fetele bisericesti. O legenda locala spune ca in timpul acestei distrugerii a fost aruncat in lac clopotul cel mare al bisericii intr-un semn de extrema sfidare si umilire.

In 1802 monahul Ioil reface biserica, iar domnita Ralita aduce ca slujitori pe ieromonahii Pahonie si Partenie.

In 1807 Alexandru Cretulescu, fiul Ralitei, este cel care preia grija bisericii, iar in data de 3 iulie 1815 este mentionata o noua modificare a fetei bisericesti responsabile cu viata spirituala a catunului Pipera, ieromonahul Ambrozie mostenind inventarul bunurilor mobile si imobile existente.

Secularizarea averilor manastiresti a dus la desfiintarea schitului de calugari.

Dreptul de stapanire consta in exploatarea satului de catre boier prin insusirea rentei in produse si munca. Taranii aserviti practicau sistemul obligatoriu al agriculturii si cresterii de vite, bazat pe tehnica de productie devalmasa. Munca se facea atat in gospodaria proprie cat si pe terenul colectiv care era lasat de catre boier la dispozitia locuitorilor.

Garantarea rentei in produse se facea printr-o supraveghere atenta a initiativelor economice ale taranilor, iar ulterior prin impunerea unor autorizatii prelabile acordate pentru orice lucrare agricola. Pasul decisiv in impunerea autoritatii boierului in planul vietii sociale si economice a fost insusirea dreptului de distribuire a loturilor, actiune desfasurata initial pe baza intelegerii colective.

Desfasurarea muncii avea un caracter traditional si era asociata cu un caracter magic. Sensul ritual este in concordanta cu aprecierea virtutilor muncii in sine, dar este asociata si cu acea credinta conforma careia gesturile infaptuite de o colectivitate au o putere deosebita. De altfel, ritualurile legate de muncile agricole pastrate de secole se intalnesc si astazi, chiar daca in acest moment si-au pierdut caracterul sacru si sunt percepute doar ca manifestari culturale. Caracterul hibrid actual al procesiunilor era perceput de catre localnici intr-o maniera spirituala, cu superstitii legate de rodnicie pentru recolte si animale.

Documentele tiparite inregistreaza tarziu structura administrativa in care este inclus cartierul Pipera.

In anul 1901 este mentionata existenta satului Tatarani (vechea denumire a cartierului Pipera), care facea parte din comuna rurala Baneasa-Herastrau, situata la est de Baneasa, pe Valea Pipera, la est de Plumbuita. Satul se intindea pe o suprafata de 767 ha, cu o populatie de 122 de locuitori.

Proprietarii erau C.C. Stefanescu, cu un domeniu de 657 ha, locuitorii posedand doar 110 ha. Mentiiunile facute se refera la procentele folosirii pamantului, proprietarul cultivand 370 ha, restul fiind acoperit de padurea Pipera (187 ha) si de islaz (100 ha). Spre deosebire de proprietar, locuitorii valorifica la maximum terenul agricol, cultivand intreaga suprafata, cu mentiunea ca agricultura practicata nu este de tip intensiv, ci ramane tributara mijloacelor tehnice destul de reduse posedate de locuitori.

Viata spirituala este sustinuta de ridicarea bisericii cu hramul Sf. Ilie, deservita de un preot si un cantaret-diacon. Amplasarea bisericii s-a facut pe locul unde fusese amplasat un schit de calugari.

Comertul este in forma incipienta, doar un carciumar ajuta la efectuarea schimburilor economice. Este o diferenta majora fata de agitata Targului din afara, la care participau chiar si conducatorul statului si boierimea. Asigurarea conditiilor minime de schimb pentru achizitionarea de bunuri se face intr-un local care servea drept punct de intalnire al localnicilor, in care se discutau problemele comunitatii.

Dovada a posibilitatilor economice locale este si numarul de animale existente, acesta ridicandu-se la 89 pentru vitele mari si la 214 pentru cele mici. Acesta constituie un indiciu important asupra preocuparilor centrale ale locuitorilor, cresterea vitelor este motivata de folosirea lor in agricultura si de utilizarea produselor secundare pentru nevoile individuale de consum. Vitele apar si ca mijloc de plata in amenzi penale si in contractari individuale.

Continuitatea in exercitarea unor profesii specifice poporului nostru a fost dovedita arheologic prin prezenta fragmentelor de ceramica si a uneltelor de olarit sau de prelucrare a pieilor si a lanii.

Pe langa meseriile mentionate se practica si pescuitul, nu ca un hobby, ci ca un mijloc de completare a posibilitatilor de furnizare a necesarului alimentar zilnic. Balta Pipera si Valea Saulei sunt locurile de manifestare a indemanarii locuitorilor.

Padurea ce poarta denumirea satului, intinsa pe o suprafata de 100 ha, avand regim de proprietate particulara, este supusa regimului silvic datorita situarii in linia de centura a forturilor din jurul capitalei.

O harta a municipiului Bucuresti si a imprejurimilor datand din 1938 descopera o alocare a terenurilor in scopuri publice, preocuparile pentru dezvoltarea transportului aerian concretizandu-se in prezenta Bazei Aeriene si a Campului de Aviatie Pipera.

Caile rutiere precizate sunt un drum judetean si caile naturale.

Rezultatele obtinute in urma recesamantului din 1941 precizeaza separarea inca din 1930 a satului Pipera de comuna Baneasa si inglobarea ei in comuna Colentina, alaturi de satele Colentina, Andronache, Fundeni, Plumbuita, Tei si Stefanestii-Noi.

Evolutia actuala a cartierului Pipera este legata de dezvoltarea extraordinara edilitara si a infrastructurii a localitatii Voluntari.

AMPLASAREA IN CADRUL RETELEI JUDETENE DE LOCALITATI SI POSIBILITATILE ULTERIOARE DE DEZVOLTARE

Pozitia strategica a comunei este valorificata prin furnizarea de forta de munca, prin angrenarea in activitati industriale, de servicii, comert la nivel local si regional, prin sustinerea traficului rutier si feroviar al capitalei.

Favorizata de pozitia sa geografica, de legatura directa cu municipiul Bucuresti si cu orasele Urziceni si Constanta, comuna Voluntari este o zona de intensa circulatie. Caracteristicile esentiale care vor fi urmarite in lucrarea de fata sunt cresterea intensiva a numarului si densitatii populatiei, ca si mobilitatea acesteia.

Spatiul periurban are un caracter hibrid rural-urban, heterogenitatea populatiei este completata de procesul de migratie al acesteia. Din punct de vedere economic se observa diversificarea activitatilor in care sunt implicati locuitorii, trecand prin toate sectoarele economice, aceasta zona fiind un puternic furnizor de forta de munca pentru Bucuresti.

Perspectivile de dezvoltare ale localitatii in raport de resurse si de zona inconjuratoare se indreapta spre o localitate de tip urban deoarece nu exista in vatra localitatii suprafete agricole propriu-zise, un numar de peste 7000 de locuitori deplasandu-se zilnic in Bucuresti pentru a munci.

Cartierul Voluntari evolueaza de la o structura de tip galerie, organizata in jurul arterelor de circulatie, la o asezare cu forma tentaculara, cu un grad mare de concentrare si de dispunere a cladirilor in vatra. Stabilirea in aceasta zona a localitatii s-a facut initial intr-o grupare de locuinte aranjate in apropierea drumurilor de interes comercial, odata cu valurile migratorii datorate colectivizarii si atragerii de forta de munca de catre orasul Bucuresti s-a marit si suprafata locativa si structura asezarii. Textura asezarii, urmarind planul stradal, este o combinatie neregulata datorita nerespectarii planurilor de sistematizare in lucrarile edilitare. Densitatea mare a cladirilor inregistrata in intravilan indica o compactizare a structurii remarcata odata cu cresterea cu 220% a locuintelor in perioada 1956-1966.

Aspectul arhitectonic al cladirilor sufera modificari, locuintele initiale ce pastrau elemente rurale fiind inlocuite treptat cu o viziune moderna a spatiului locuibil, care are functiuni multiple si beneficiaza de o marire considerabila a spatiilor destinate activitatilor casnice.

Particularitatile de ordin social si economic au determinat incadrarea in tipurile functionale de asezari drept localitate cu functiuni agricole si de servicii, numarul mic de unitati industriale determinand o migratie a populatiei catre Bucuresti.

Profilul functional al localitatii determina un indice de atractivitate economic bazat pe deplasarile pentru munca ale populatiei, aceasta comuna fiind un puternic centru exodinamic, cu plecari insemnate pentru lucru in alte localitati, indicele de atractivitate este sub 5,0.

In privinta infrastructurii localitatii se remarca realizarea de lucrari de canalizare, de dezvoltare a retelei de alimentare cu apa, de imbunatatire a retelei rutiere prin modernizarea drumurilor locale, ca si activitati de reabilitare a retelei electrice si de extindere a retelei de iluminat public.

Autorizarea executarii constructiilor tine seama de zonele de servitute si de protectie ale sistemelor de alimentare cu energie electrica, a conductelor de gaze, apa si canalizare. Noile constructii sau modificarea celor existente se subordoneaza caracterului reprezentativ al zonei si se armonizeaza cu constructiile inconjuratoare.

UNITATI ECONOMICE

Zonele comerciale in continua extindere asigura locuri de munca si lichiditati, care sunt factori importanti ai dinamismului bugetului local. Diversitatea activitatilor economice ce se desfasoara pe teritoriul comunei confera acesteia functionalitati complexe. Ocuparea fortei de munca este un avantaj al dezvoltarii economice, cuprinzand atat activitati de productie, cat si de comerț.

Datorita situatiei administrative a comunei, care a apartinut de sectorul 2 al municipiului Bucuresti, activitatea economica se concentreaza in sectorul industrial; industria electronica, combinatul de industrializare a lemnului, industria usoara si alimentara fiind ramurile cel mai bine reprezentate.

Unitatile economice de pe teritoriul comunei sunt in numar de 2000, din care 43 societati pe actiuni, 1530 societati cu raspundere limitata, 238 asociatii familiale, restul fiind persoane fizice autorizate.

În privința societăților comerciale importante menționăm activitatea de producție, prestări servicii și comerț

Industria de utilaj electronic și electrotehnic producătoare de mijloace de automatizare, tehnica de calcul și echipament de electronica industrială și microelectronica sunt ramurile industriale cel mai bine dezvoltate în comuna Voluntari. Se remarcă de asemenea construcția de utilaje pentru transport și producția de vaccinuri pentru uz veterinar.

Dezvoltarea economică în perioada comunistă este menționată în documentele elaborate în această perioadă ca având un caracter predominant industrial, existând două întreprinderi de grad republican, două laboratoare de grad republican aparținând de Ministerul Agriculturii și Industriei Alimentare, un Institut de Cercetări și Amenajări Silvice, o bază auto ce aparținea de Întreprinderea de Transport București, o secție de producție și utilaj transport ce aparținea de M.E.F.M.C., două secții cu profil auto și reparații drumuri ce aparțin de I.T.B. (actuala R.A.T.B.), trei secții reparații utilaj greu ce depindeau administrativ de Consiliul Popular al Sectorului Agricol Ilfov și o întreprindere a CENTROCOOPULUI cu profil utilaje comerciale. Se menționau 5 000 de locuitori care erau implicați în activitatea economică pe plan local.

Anul 1960 este anul înființării C.I.L. Pipera având ca obiect de activitate producția de mobilier, iar în 1980 este notată apariția societății Microelectornica, amplasată tot în cartierul Pipera.

Dintre micile afaceri se remarcă atelierile de tâmplărie și mobilier, fabrici de panificație și de sucuri, care asigură principalele servicii și desfacerea cu amanuntul a produselor alimentare și casnice. Aceste activități constituie obiectul de activitate a majorității asociațiilor familiale și societăților comerciale cu răspundere limitată.

La aceste coordonate erau adăugate sectoarele agricol, zootehnic, apicol și avicol, ca dominante ale preocupărilor forței de muncă active din Voluntari.

În anul 2001 se mențin în topul firmelor societăți cu domeniile de activitate cuprinse în domenii diverse, de la consultanță, construcții, decorațiuni interioare, până la comercializarea de produse și prestarea de servicii din diferite sectoare de activitate.

Investitorii locali au reușit să schimbe aspectul edilitar al localității prin noile construcții moderne ce s-au adăugat peisajului urbanistic, contribuind prin taxe și impozite la autofinanțarea primăriei.

INFRASTRUCTURA

În privința infrastructurii localității se remarcă realizarea de lucrări de canalizare, de dezvoltare a rețelei de alimentare cu apă, de îmbunătățire a rețelei rutiere prin modernizarea drumurilor locale, ca și activități de reabilitare a rețelei electrice și de extindere a rețelei de iluminat public.

În structura rețelei de canalizare se observă o modificare esențială a potențialului de realizare, implicarea administrației și colaborarea cu cetățenii regăsindu-se în saltul calitativ al lucrărilor. În anul 2000 erau aproape 20 km de canalizare realizați în perioada 1975-2000. În anul 2001 s-au efectuat aproximativ 7 km de canalizare, o parte plătită integral de primărie, iar cealaltă parte fiind realizată cu sprijinul cetățenilor.

Proiectele care au fost în derulare în anii 2002 și 2003 au vizat în special îmbunătățirea infrastructurii locale prin contactarea lucrărilor cuprinse în lista de investiții, cuprinzând execuția obiectivelor de extindere a rețelei de canalizare ape fluviale și menajere, această lucrare fiind executată pe o suprafață de cca. 380 ha. De asemenea, au fost contractate lucrări de proiectare rețea de canalizare și de reactualizare studiu de fezabilitate și elaborare detalii de execuție pentru modernizare de străzi.

Problema alimentării cu apă este în atenția administrației locale. În Voluntari există un sistem centralizat de alimentare cu apă, dar în Pipera racordul este asigurat printr-un front de

puțuri pentru captarea apei subterane de medie adâncime. Numărul și procentul redus de instalații de apă potabilă pot avea un efect negativ asupra satisfacerii necesarului de apă potabilă. Trebuie remarcată existența a numeroase instalații de apă individuale realizate la nivel de gospodărie.

Având în vedere că îmbunătățirea situației alimentare cu apă potabilă influențează dezvoltarea economică și socială a locuitorilor, primăria face demersurile necesare pentru realizarea unei rețele de alimentare cu apă în sistem unitar. Demersul este realizabil datorită faptului că apele subterane, care reprezintă sursa principală (sub forma de izvoare, ape freatice și ape de adâncime) constituie o resursă suficientă.

Autoritatea publică centrală din domeniul apelor și protecției mediului, autoritatea competentă de gospodărire a apelor, și autoritățile sale bazinale, precum și cele administrative locale vor lua toate măsurile necesare pentru a se asigura că apa de suprafață destinată captărilor pentru producerea de apă potabilă corespunde din punct de vedere calitativ valorilor stabilite

DRUMURI SI TRANSPORT IN COMUN

Caile de comunicații care traversează localitatea sunt în strânsă legătură cu cele care converg spre municipiul București. Structura rețelei de transport este dominată de căile rutiere și feroviare, la care se adaugă pista pentru aeronave de mare capacitate a Aeroportului Băneasa.

În cadrul sistemului rutier și a amenajărilor aferente se remarcă patru mari artere de circulație, la acestea adăugându-se 229 de drumuri comunale, platformele carosabile pentru transportul în comun, refugiile și trecerile pentru pietoni, ca și amenajările zonelor verzi laterale.

Arterele de circulație principale sunt:

- DRUMUL NAȚIONAL 2 BUCUREȘTI – URZICENI, care face parte din sistemul european TEM, aflat în responsabilitatea Administrației Naționale a Drumurilor
- ȘOSEAUA AFUMAȚI - drum județean
- ȘOSEAUA PIPERA-TUNARI- drum județean
- ARTERA DE CENTURA

Drumurile județene și cele comunale sunt întreținute în condiții optime de funcționare de către serviciile specifice ale administrației publice locale în colaborare cu Direcția Regională de Drumuri și Poduri București Secția de Drumuri Naționale București Nord.

Drumurile comunale acoperă distanțe de metri liniari, aceste cai rutiere suferind lucrări de modernizare în vederea modificării structurii.

Se produc destul de puține modificări ale traseelor mijloacelor de transport în comun, de exemplu anul 1962 menționează ca mijloace de transport pentru a ajunge la punctul turistic reprezentat de pădurea Andronache autobuzele 51 și 69, care circulau spre Ștefanesti, 50 și 55, cu punct final al traseului la linia de centură a Bucureștiului. Acestea erau completate de traseele tramvaielor 1 și 21, având ca punct final cartierul Colentina.

Măsurarea intensității traficului releva valori mari, anul 1970 constituind un etalon al traficului pentru perioada regimului comunist, având valori medii ale orelor de vârf oscilând între 800 și 900 de vehicule etalon. Înmulțirea numărului de autovehicule în ultimii ani a dus la creșteri considerabile ale acestor valori. Precizăm că un vehicul etalon era echivalent cu un autoturism, 2 motociclete, 0,5 autocamioane, 0,5 autobuze, 0,35 autocamioane cu remorca sau 0,5 tractoare.

Transportul în comun este asigurat de 4 linii urbane, linii preorășenești și o linie de maxi-taxi. Liniile urbane sunt: 153, 155, 167, iar liniile preorășenești sunt: 411, 415, 416, 445. Datorită fluxului intens de călători datorat atât numărului mare de locuitori cât și existenței centrelor comerciale, s-au suplimentat posibilitățile de deplasare prin introducerea liniei de maxi-taxi 506.

Trebuie menționată și existența instalațiilor necesare serviciilor feroviare și aeriene, linia ferată București-Fetești-Constanța fiind una dintre magistralele care permit fluidizarea traficului de călători și de marfă care au ca punct de plecare garile din București.

Structura rutieră a localității a necesitat modificări datorate extinderii zonei de locuit, ca și a celei comerciale. Apariția marilor complexe comerciale de tip METRO sau NIRO a favorizat modernizarea rețelei rutiere.

• SALUBRIZARE

Un interes deosebit se acordă ecologizării comunei Voluntari, reînființarea societății de salubritate, apa și canal fiind o realizare importantă a administrației locale. Obiectul de activitate al acestei societăți este gospodărirea resurselor de apă, captarea, tratarea și distribuția apei, asanarea, îndepărtarea gunoaielor și alte activități similare de salubritate, producția și distribuția gazelor, a aburului și a apei calde, ca și construcții de căi de comunicații terestre și de construcții destinate sportului.

Se urmărește respectarea de către serviciile de salubritate a normelor de igienă pentru întreținerea salubrității străzilor, parcurilor și pentru ridicarea cu regularitate a gunoaielor menajere și de stradă. Vor fi luate măsuri de prelucrare sanitară a reziduurilor depozitate, stabilite prin normele de igienă în vigoare.

Se verifică de către delegații Consiliului Local situațiile de îndepărtare a vidanjului, reziduurilor solide menajere și de stradă în locurile stabilite și în parametri optimi.

Activitatea serviciului de salubritate va consta în asigurarea epurării biologice și a neutralizării agenților nocivi din apele uzate, întreținerea canalelor cu apă reziduală menajeră în stare permanentă de funcționare prin curățarea și repararea defecțiunilor.

De asemenea, în atenția administrației locale intră și necesitatea respectării de către agenții economici a normelor de igienă în comercializarea produselor alimentare și protecția sanitară a produselor. Se urmărește aplicarea măsurilor corespunzătoare pentru prevenirea emansiunii de mirosuri respingătoare, pulberi, fum și a producerii de reziduuri lichide sau solide rezultate din activități cu caracter industrial, comercial, prestări servicii sau din activitățile persoanelor fizice în zone locuite. Se urmărește activitatea de depozitare a reziduurilor solide menajere sau a celor rezultate din construcții în locurile special amenajate, sesizând acțiunile de depozitare necontrolată. În acest sens, se colaborează cu personalul abilitat din sectorul sanitar, al politicilor familiale și al protecției apelor.

Intocmirea sau reactualizarea planurilor locale de acțiune pentru sanătate în relație cu mediul se realizează prin crearea unui grup de lucru în componența căruia sunt reprezentanți ai direcțiilor județene de sanătate publică, inspectoratelor de protecție a mediului teritoriale, precum și ai principalilor poluatori, administrației publice locale și ai societății civile. Direcțiile de sanătate publică din cadrul Ministerului Sănătății și Familiei și inspectoratele de protecție a mediului teritoriale din cadrul Ministerului Apelor și Protecției Mediului cooperează în vederea întocmirii sau reactualizării planurilor locale de acțiune pentru sanătate în relație cu mediul.

ACTIVITATI CULTURALE SI SPORTIVE

SALI DE SPECTACOL

Activitatea culturala a localitatii este una dintre preocuparile importante ale concetatenilor. Perioada comunista si incercarile de culturalizare in masa a dus la aparitia unor sali de spectacol in cadrul caminului cultural sau a ateneelor culturale. Pe teritoriul comunei s-a ridicat o constructie pentru caminul cultural si baia comunala, cladirea care le adapostea facand obiectul confiscarilor abuzive ale regimului comunist.

Desfintarea acestora a dus la aparitia necesitatii construirii unui nou lacas care sa permita desfasurarea de activitati cu caracter instructiv si de divertisment. Ridicarea unui nou corp de cladire care adaposteste in prezent Caminul Cultural s-a realizat din initiativa administratiei locale in anul 1960.

Activitatea Căminului Cultural porneste de la stabilirea cadrului legal de desfășurare a activității acestei unități de cultură, a obiectivelor generale și specifice ale programelor și proiectelor prevăzute spre desfășurare în cadrul anului 2002.

Obiectivele generale ale programelor Căminului Cultural au în vedere dezvoltarea generală a societății și a personalității umane, promovarea culturii umanist-științifice, politice, morale și artistice.

Obiectivele specifice vizează domenii prioritare pentru utilizatorii potențiali și reali, proiectele educaționale și culturale fiind corelate cu specificul local.

Organizarea de expoziții tematice a fost un punct important al activității Căminului Cultural desfășurată în colaborare cu personalul didactic al școlilor existente pe teritoriul localității. Expozițiile au conținut lucrări reprezentative ale elevilor: picturi pe sticlă, lucrări de grafică, acuarele. Prin sprijinul Inspectoratului pentru Cultură și Culte al Județului Ilfov aceste lucrări au participat la o expoziție organizată la Muzeul de Istorie București, confirmând susținerea demersurilor culturale de către administrația publică.

Colaborarea cu unitățile de învățământ existente pe teritoriul localității s-a concretizat prin susținerea demersului educativ și stimularea prin mijloace nonformale atât a personalului didactic, cât și a elevilor.

A avut loc identificarea monumentelor istorice de pe teritoriul comunei cu scopul conservării acestora în conformitate cu legislația în vigoare, preocupările pentru gasirea unei finanțari corespunzătoare necesităților imediate ale bisericii din lemn cu hramul Sf. Ilie ajungând în atenția administratiei locale și a cetățenilor, care au contribuit în mod direct la mentinerea patrimoniului istoric și la construirea unui nou local care să corespundă nevoilor spirituale ale locuitorilor din cartierul Pipera .

Personalul acestei unități a inițiat activități de colaborare cu reprezentanți ai locuitorilor ce formează această comunitate mixtă în vederea îmbunătățirii relațiilor interetnice și a eliminării măsurilor discriminatorii.

Programele în desfășurare au ca obiectiv identificarea nevoilor segmentului de populație pentru elaborarea unei politici de marketing adecvate pentru promovarea bunurilor și serviciilor specifice oferite tinerilor. Activitățile desfășurate în această direcție se bazează pe obiectivul declarat de impulsivitate a participării tinerilor la viața civică , sub diversele ei forme, respectiv economică, politică, culturală și educațională, prin folosirea mijloacelor moderne de diseminare a informațiilor.

Tendința de migrare a populației către zonele urbane și influența masivă a victii culturale bucurestene se observă în incercările de gasire a identității culturale și spirituale prin apelul la

valorile traditionale si, totodata, prin asimilarea rapida a tendintelor novatoare in domeniul artistic.

Impactul modernitatii in muzica pare a se confirma in tendintele de manifestare ale tineretului, aparitia unui fan club Andreea Antonescu venind ca o confirmare oficiala a depasirii rigiditatii aparente a curentului cultural din perioada comunista.

Nu sunt negate realizările echipelor de amatori din perioada amintita, ale caror activitati au fost legate de manifestările teatrale și muzicale, diplomele obtinute la festivalul "Cantarea Romaniei" fiind primul pas in recunoasterea implicarii active a locuitorilor in viata comunei, dar este recunoscut impactul extraordinar al modificarilor structurale ale societatii produse in ultimii doisprezece ani.

Traditiile populare

Eterogenitatea populației aduce cu sine un amalgam al tradițiilor populare, dominante fiind totuși cele din zona Munteniei.

Voluntariul este o zona de interferenta culturala, Ialomita si Dambovita avand o influenta importanta. Traditiile muntenesti se imbina cu cele aduse de migratiile populatiei din diferite zone ale tarii in perioada de maxima dezvoltare a Bucurestiului din anii '60 si in anii colectivizarii. Se intalnesc cantecele populare de tip doina, balada, cantece de dragoste si de joc, obiceiuri cum ar fi Calusul, Dragaica, Jianul, horele Murguletul sau Florica, sarbele cu batai sau strigate, Fedelesul, Geamparaua, Braul etc.

Costumele populare par a fi uitate in acest moment, apropierea de capitala, influenta exercitata de aceasta, amestecul de populatie venita din toate partile tarii determinand un amestec al credintelor si conceptiilor, o inventivitate remarcabila a oamenilor la nivelul adaptarii la conditiile locale. Perioada destul de scurta scursa de la stabilirea pe aceste meleaguri nu a permis pierderea traditiilor si obiceiurilor, lucru care ne permite sa conservam aspecte esentiale ale vietii spirituale ale poporului roman pastrate din cele mai vechi timpuri.

Descrierea costumelor populare pastrate in lazile de zestre ale batranilor aduce in primul plan simplitatea si unicitatea lor. Costumul femeiesc este alcatuit din camasa cu poale, catrinta si valnice. Camasa este tesuta din in sau bumbac si impodobita cu broderie de matase. Catrintele si valnicele sunt tesute din lana si vopsite in casa. In compozitia cromatica domina albul si rosul. De obicei, camasile au broderiile intr-o singura culoare, maximul folosit fiind impodobirea cu doua-trei culori, combinatiile de rosu cu ocru-galben sunt cel mai des intalnite.

Haina barbatesca are o croiala simpla, materialul folosit fiind dimia, aici apare o alta culoare de baza, albastrul, în nuante mai inchise, folosit in bogatele ornamente de gaitan (siret de lana).

Tradiția este păstrată în primul rând prin intermediul școlilor, preocupările profesorilor îndreptându-se către tezaurizarea valorilor spirituale și spre atragerea copiilor în încercarea de descifrare a secretelor ce stau la baza obiceiurilor străvechi. Un prim pas a fost făcut prin organizarea și îndrumarea unei echipe de dansuri populare în cadrul programelor culturale desfășurate la Școala nr. 2.

Heterogenitatea populației duce la o imbinare a tradițiilor romanesti cu cele ale populațiilor conlocuitoare, obiceiurile aromanilor sau rromilor imbogatind patrimoniul cultural local.


De asemenea, pot fi menționate și lucrările de artizanat ale meșterilor populari și preocupările de creare de obiecte de uz casnic cu valoare artistica deosebita.

BIBLIOTECA PUBLICA

Un obiectiv important al programului cultural al Caminului Cultural al anului 2002 s-a concretizat în activitatea de inventariere a fondului bibliotecii comunale în vederea stabilirii necesarului de carte și de documente specifice de bibliotecă pentru redeschiderea acestei instituții de cultură. În acest sens au avut loc activități de amenajare, întreținere și dotare cu mobilier specific adecvat depozitării, conservării și comunicării colecțiilor, ca și exercitării serviciilor de informare, consultare și consiliere exercitate în cadrul bibliotecii. accesul la lectură și la surse de documentare tuturor categoriilor de utilizatori, fără deosebire de sex, rasă, religie, vârstă, naționalitate sau statut social. Se vor pune la dispoziția cititorilor colecții de carte, periodice, materiale audio-video și alte documente pe suport tradițional sau electronic.

Pentru buna desfășurare a activităților specifice s-a susținut activitatea de informare în vederea actualizării colecțiilor de carte și de documente specifice, prin contactarea editurilor și a instituțiilor abilitate în distribuția de materiale documentare.

PRIMAR,
Pandele Florentin Costel



Secretar,
Ghincea Marius-Cristian

A handwritten signature in black ink, corresponding to the name Ghincea Marius-Cristian.

COMISIA CONSULTATIVĂ A JUDEȚULUI ILFOV,

întrunită în ședința din data de 29.07.2003

Având în vedere adresa Ministerului Administrației și Internelor nr. 3462/IS/2003;

În conformitate cu prevederile Legii nr.3/2000 privind organizarea și desfășurarea referendumului și ale Legii nr.351/2001 privind aprobarea Planului de amenajare a teritoriului național – Secțiunea a IV- a – Rețeaua de localități,


AVIZEAZĂ FAVORABIL

Propunerea de organizare ca oraș a comunei **VOLUNTARI**, potrivit documentației întocmite de PRIMĂRIA COMUNEI VOLUNTARI, cuprinzând:

- fișa orașului propus pentru declarare
- nota justificativă
- procesul-verbal privind rezultatele referendumului local.

PREȘEDINTE COMISIE,

TEODOR FILIPESCU



ROMANIA
JUDETUL ILFOV
CONSILIUL JUDETEAN
Comisia Tehnica de Amenajare
a Teritoriului si de Urbanism

Str. Gen.Gheorghe Manu nr.18 sect.1 Bucuresti
tel.: 212.56.95, 212.56.97; fax: 212.56.99, 212.75.34

Nr. 6516/2/C5-1/03 din 11.08.2003

APROBAT de
CONSILIUL JUDETEAN ILFOV
prin Hotararea nr.149 din 11.08.2003

SECRETAR GENERAL
AL JUDETULUI ILFOV

Monica Trandafir

- MINISTERUL ADMINISTRATIEI SI INTERNELOR
- PREFECTURA JUDETULUI ILFOV
- CONSILIUL LOCAL VOLUNTARI

Comisia Tehnica de Amenajare a Teritoriului si de Urbanism a Judetului Ilfov,
intrunita in sedinta din data de 11.08.2003

In baza prevederilor Legii nr.350/2001 privind amenajarea teritoriului si urbanismul,

AVIZEAZA FAVORABIL

Propunerea de organizare ca oras a comunei **VOLUNTARI**, potrivit documentatiei intocmite de PRIMARIA COMUNEI VOLUNTARI, cuprinzand:

- fisa orasului propus pentru declarare
- nota justificativa
- procesul-verbal privind rezultatele referendumului local

cu urmatoarele observatii:

- indeplineste majoritatea indicatorilor cantitativi si calitativi prevazuti in lege
- viitorul oras, fiind amplasat in imediata vecinatate a capitalei, va avea rol limitat de servire teritoriala si polarizare
- se recomanda si inceperea demersurilor pentru reinfiintarea satului Pipera, ca sat apartinator orasului.
- pentru dezvoltarea echilibrata in profil teritorial va fi necesara si organizarea ca oras a unei comune din nordul judetului

Taxa pentru avizare in valoare de fara taxa a fost achitata conform chitantei nr. - din -.



PRESEDINTE COMISIE,

Constantin Ivanovici

SECRETAR COMISIE,

arh.Elena Maican



ROMANIA
JUDETUL ILFOV
CONSILIUL LOCAL VOLUNTARI

HOTARAREA nr. 56
din 11.06.2003

Consiliul Local Voluntari ;
Avand in vedere :

- Expunerea de motive a Primarului comunei Voluntari ;
- Raportul de specialitate al Biroului Administratie Publica Locala ;
- Prevederile art.3 alin.1 din Legea 351/2001 privind aprobarea planului de amenajare a teritoriului national ;
- Prevederile art.2 alin.2 si art.14 alin.1 din Legea nr. 3/2000 privind organizarea si desfasurarea referendumului ;
- Prevederile art.38 alin.3 din Legea nr. 215/2001 legea administratiei publice locale ;
- Avizul Comisiilor de Specialitate;

In temeiul art.46 alin.1 din Legea nr. 215/2001 cu privire la administratia publica locala;

HOTARASTE :

Art.1. Se aproba efectuarea procedurilor de promovare a comunei Voluntari ca oras al Judetului Ilfov.

Art.2. Se aproba organizarea unui referendum in localitatea Voluntari avand ca obiect promovarea comunei Voluntari ca oras al Judetului Ilfov.

Art.3. Cetatenii vor fi chemati sa se pronunte prin "DA" sau "NU " asupra faptului daca sunt de acord cu privire la promovarea comunei Voluntari ca oras al Judetului Ilfov.

Art.4. Referendumul va avea loc in data de 20 iulie 2003.

Art.5. Cheltuielile pentru organizarea si desfasurarea referendumului vor fi suportate de bugetul comunei Voluntari pe anul 2003, din capitolul 72 " Alte actiuni ".

Art.6. Primarul prin Serviciile de specialitate va urmari aducerea la indeplinire a prevederilor prezentei hotarari.

PRESEDINTE DE SEDINTA,



Contrasemneaza
SECRETAR
Ghincea Marius-Cristian

ROMANIA
JUDETUL ILFOV
CONSILIUL LOCAL VOLUNTARI

HOTARAREA nr. 66
din 30.02 2003

Consiliul Local Voluntari ;

Avand in vedere :

- Expunerea de motive a Primarului localitatii Voluntari;
- Prevederile Legii nr.3/2000 privind organizarea si desfasurarea referendumului ;
- Prevederile art.3 si art.4 ale Cartei Europene a autonomiei locale, ratificata prin legea nr. 199/1997 pentru ratificarea Cartei europene a autonomiei locale, adoptata la Strasbourg la 15.10.1985 ;
- Prevederile art.2 si 3 din Legea 351/2001 privind aprobarea Planului de amenajare a teritoriului national – Sectiunea a IV-a “ Reteaua de localitati “
- dispozitiile art.13 si 14 din Legea referendumului nr. 3/2000, rezultatele voturilor cetatenilor, consemnate in procesul verbal al Biroului electoral al circumscriptiei Voluntari ;
- Avizul comisiilor de specialitate ;

In temeiul prevederilor art.2 si 3, 38, alin .1 coroborat cu cele ale art. 46 alin.1 din Legea nr. 215/2001 cu privire la administratia publica locala;

HOTARASTE :

Art.1. Consiliul local al comunei Voluntari ia la cunostinta de vointa cetatenilor cu drept de vot, exprimata in cadrul referendumului local din data de 20.07.2003, cu majoritatea prevazuta de lege, in sensul declararii ca oras a comunei Voluntari.

Art.2. Se aproba continuarea procedurii legale de initiativa legislativa pentru declararea ca oras a comunei Voluntari.

Art.3. Primarul si Secretarul vor duce la indeplinire prezenta hotarari.

PRESEDINTE DE SEDINTA,



Avizat
SECRETAR,
Ghincea Marius-Cristian

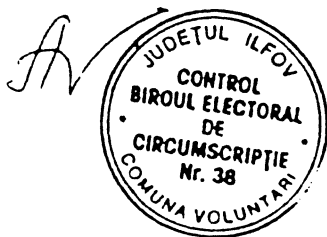
Judetul: Ilfov
Comuna: Voluntari
Circumscripția: nr. 38

PROCES - VERBAL
privind rezultatele referendumului local asupra
declaratii ca oras a comunei Voluntari

- | | |
|--|--------------|
| 1. Numarul persoanelor inscrise in lista pentru referendum | <u>17252</u> |
| 2. Numarul participantilor | <u>12190</u> |
| 3. Numarul de buletine de vot primite pentru a fi intrebuintate | <u>12160</u> |
| 4. Numarul de buletine de vot ramase neintrebuintate | <u>60</u> |
| 5. Numarul voturilor valabil exprimate la raspunsul "DA" | <u>11772</u> |
| 6. Numarul voturilor valabil exprimate la raspunsul "NU" | <u>280</u> |
| 7. Numarul voturilor nule | <u>160</u> |
| 8. Numarul voturilor contestate | <u>- 0</u> |
| 9. Numarul intampinarilor si contestatiilor primite | <u>- 0</u> |
| 10. Numarul intampinarilor si contestatiilor solutionate | <u>- 0</u> |
| 11. Expunerea pe scurt a modului de solutionare a intampinarilor si contestatiilor | <u>- 0</u> |

Presedintele Biroului electoral,

Voicu Alexandra



Membri:

Petrescu Dan
Preda Corina
Erenia Cornelia
Mihai Gelu Maria
Militaru Nicolae

(numele, prenumele, semnatura si stampila)

(numele, prenumele si
semnatura)

Data 20.07.2003


Judetul: Ilfov
Comuna: Voluntari
Sectia de votare nr. ___

PROCES - VERBAL
privind rezultatele referendumului local
asupra declararii ca oras a comunei Voluntari

- | | |
|--|-------------|
| 1. Numarul persoanelor inserise in lista pentru referendum | <u>1097</u> |
| 2. Numarul participantilor**) | <u>888</u> |
| 3. Numarul de buletine de vot primite pentru a fi intrebuintate | <u>1197</u> |
| 4. Numarul de buletine de vot ramase neintrebuintate | <u>309</u> |
| 5. Numarul voturilor valabil exprimate la raspunsul "DA" | <u>864</u> |
| 6. Numarul voturilor valabil exprimate la raspunsul "NU" | <u>23</u> |
| 7. Numarul voturilor nule | <u>1</u> |
| 8. Numarul voturilor contestate | <u>—</u> |
| 9. Numarul intampinarilor si contestatiilor primite | <u>—</u> |
| 10. Numarul intampinarilor si contestatiilor solutionate | <u>—</u> |
| 11. Expunerea pe scurt a modului de solutionare a intampinarilor si contestatiilor | <u>—</u> |

Presedintele Biroului electoral,

STANCIU GHEORGHE



Membri:

IONITA SICU
FURCIA CRISTINA
VELCIO NICOLAE
GAINA XELU

(numele, prenumele, semnatura si
stampila)

(numele, prenumele si
semnatura)

Data _____

**)Numarul participantilor trebuie sa fie egal cu suma ce rezulta din aditionarea cifrelor de la pet. 5, 6 si 7.

Judetul: Ilfov
Comuna: Voluntari
Sectia de votare nr. 2

PROCES - VERBAL
privind rezultatele referendumului local
asupra declararii ca oras a comunei Voluntari

| | |
|--|-------------|
| 1. Numarul persoanelor inscrise in lista pentru referendum | <u>976</u> |
| 2. Numarul participantilor (**) | <u>759</u> |
| 3. Numarul de buletine de vot primite pentru a fi intrebuintate | <u>1100</u> |
| 4. Numarul de buletine de vot ramase neintrebuintate | <u>341</u> |
| 5. Numarul voturilor valabil exprimate la raspunsul "DA" | <u>753</u> |
| 6. Numarul voturilor valabil exprimate la raspunsul "NU" | <u>4</u> |
| 7. Numarul voturilor nule | <u>2</u> |
| 8. Numarul voturilor contestate | <u>—</u> |
| 9. Numarul intampinarilor si contestatiilor primite | <u>—</u> |
| 10. Numarul intampinarilor si contestatiilor solutionate | <u>—</u> |
| 11. Expunerea pe scurt a modului de solutionare a intampinarilor si contestatiilor | <u>—</u> |

Presedintele Biroului electoral,

ȘERBAN CARMEN
Serban



(numele, prenumele, semnatura si
stampila)

Data

**Numarul participantilor trebuie sa fie egal cu suma ce rezulta din aditionarea cifrelor de la pct. 5, 6 si 7.

Membri:

TOMA FLORENTINA
Toma
TOMA MIHAELA
Toma
NICA GEORGETA
Nica
NICA FLORIAN

(numele, prenumele si
semnatura)


Judetul: Ilfov
Comuna: Voluntari
Sectia de votare nr. 3

PROCES - VERBAL
privind rezultatele referendumului local
asupra declararii ca oras a comunei Voluntari

1. Numarul persoanelor inscrise in lista pentru referendum 1104
2. Numarul participantilor**) 736
3. Numarul de buletine de vot primite pentru a fi intrebuinate 1200 buc
4. Numarul de buletine de vot ramase neintrebuinate 464
5. Numarul voturilor valabil exprimate la raspunsul "DA" 728
6. Numarul voturilor valabil exprimate la raspunsul "NU" 5
7. Numarul voturilor nule 3
8. Numarul voturilor contestate 0
9. Numarul intampinarilor si contestatiilor primite 0
10. Numarul intampinarilor si contestatiilor solutionate 0
11. Expunerea pe scurt a modului de solutionare a intampinarilor si contestatiilor _____

Presedintele Biroului electoral,

SAMBU ABRIZIANA



Membri:

STEFAN ROAGA
STEFAN PASAROI
Mihailoșe Alinela
COȘCUTA IOLENTINA

(numele, prenumele, semnatura si stampila)

(numele, prenumele si semnatura)

Data _____

**Numarul participantilor trebuie sa fie egal cu suma ce rezulta din aditionarea cifrelor de la pct. 5, 6 si 7.

Judetul: Ilfov
Comuna: Voluntari 1
Sectia de votare nr. 4

PROCES - VERBAL
privind rezultatele referendumului local
asupra declararii ca oras a comunei Voluntari

| | |
|--|------|
| 1. Numarul persoanelor inscrise in lista pentru referendum | 920 |
| 2. Numarul participantilor**) | 941 |
| 3. Numarul de buletine de vot primite pentru a fi intrebuintate | 1000 |
| 4. Numarul de buletine de vot ramase neintrebuintate | 59 |
| 5. Numarul voturilor valabil exprimate la raspunsul "DA" | 926 |
| 6. Numarul voturilor valabil exprimate la raspunsul "NU" | 11 |
| 7. Numarul voturilor nule | 4 |
| 8. Numarul voturilor contestate | 0 |
| 9. Numarul intampinarilor si contestatiilor primite | 0 |
| 10. Numarul intampinarilor si contestatiilor solutionate | 0 |
| 11. Expunerea pe scurt a modului de solutionare a intampinarilor si contestatiilor | |

Presedintele Biroului electoral,

GAVRILESCU AURELIAN

Membri:

ANCUȚA CONDURACHE
VALENTINA TENEA
NICOLETA CONDURACHE
PARALAMBIE CARLOGEA

(numele, prenumele, semnatura si

(numele, prenumele si
semnatura)

Data

**Numarul participantilor trebuie sa fie egal cu suma ce rezulta din aditionarea cifrelor de la pct. 5, 6 si 7.



Judetul: Ilfov
Comuna: Voluntari
Sectia de votare nr. 5


PROCES - VERBAL
privind rezultatele referendumului local
asupra declararii ca oras a comunei Voluntari

1. Numarul persoanelor inscrise in lista pentru referendum 1132
2. Numarul participantilor**) 709
3. Numarul de buletine de vot primite pentru a fi intrebuintate 1200
4. Numarul de buletine de vot ramase neintrebuintate 41
5. Numarul voturilor valabil exprimate la raspunsul "DA" 688
6. Numarul voturilor valabil exprimate la raspunsul "NU" 10
7. Numarul voturilor nule 11
8. Numarul voturilor contestate NU AU FOST
9. Numarul intampinarilor si contestatiilor primite NU AU FOST
10. Numarul intampinarilor si contestatiilor solutionate NU AU FOST
11. Expunerea pe scurt a modului de solutionare a intampinarilor si contestatiilor NU A FOST CAZUL

Presedintele Biroului electoral,

Membri:

PĂNZARU ANA MONICA



GHITA VASILE
ALEXANDRU CLAUDIA ALINA
GHINCEA MARIA
IANCU ANCA
NEGOITA MARIAN

(numele, prenumele, semnatura si
stampila)

(numele, prenumele si
semnatura)

Data

**) Numarul participantilor trebuie sa fie egal cu suma ce rezulta din aditionarea cifrelor de la pct. 5, 6 si 7.

Judetul: Ilfov
Comuna: Voluntari
Sectia de votare nr. 6

PROCES - VERBAL
privind rezultatele referendumului local
asupra declararii ca oras a comunei Voluntari



- 1. Numarul persoanelor inserise in lista pentru referendum 1089 1029
- 2. Numarul participantilor**) 576
- 3. Numarul de buletine de vot primite pentru a fi intrebuintate 1100
- 4. Numarul de buletine de vot ramase neintrebuintate 400 + 124
- 5. Numarul voturilor valabil exprimate la raspunsul "DA" 554
- 6. Numarul voturilor valabil exprimate la raspunsul "NU" 19
- 7. Numarul voturilor nule 3
- 8. Numarul voturilor contestate NU e cazul
- 9. Numarul intampinarilor si contestatiilor primite NU e cazul
- 10. Numarul intampinarilor si contestatiilor solutionate NU au fost
- 11. Expunerea pe scurt a modului de solutionare a intampinarilor si contestatiilor NU e cazul

Presedintele Biroului electoral,

Membri:

RĂDUCANU DUMITRU
ALBULESCU GHEORGHE EMILIA
ZASTRAN ELENA
HIRIZESCU CAMELIA
RĂDUCU DENISA GEORGETA

Monica Trandafir
(numele, prenumele, semnatura si stampila)

(numele, prenumele si semnatura)

Data 20.07.2003

**) Numarul participantilor trebuie sa fie egal cu suma ce rezulta din aditionarea cifrelor de la pct. 5, 6 si 7.

Judetul: Ilfov
Comuna: Voluntari
Sectia de votare nr. 7

PROCES - VERBAL
privind rezultatele referendumului local
asupra declararii ca oras a comunei Voluntari

1. Numarul persoanelor inscrise in lista pentru referendum 1047
2. Numarul participantilor** 586
3. Numarul de buletine de vot primite pentru a fi intrebuintate 1100
4. Numarul de buletine de vot ramase neintrebuintate 900 + 14 ANULATE = 914
5. Numarul voturilor valabil exprimate la raspunsul "DA" 577
6. Numarul voturilor valabil exprimate la raspunsul "NU" 4
7. Numarul voturilor nule 5
8. Numarul voturilor contestate -
9. Numarul intampinarilor si contestatiilor primite -
10. Numarul intampinarilor si contestatiilor solutionate -
11. Expunerea pe scurt a modului de solutionare a intampinarilor si contestatiilor -

Presedintele Biroului electoral,

DOBRE FRĂȚIA IRINA



(numele, prenumele, semnatura si
stampila)

Data

** Numarul participantilor trebuie sa fie egal cu suma ce rezulta din aditionarea cifrelor de la pct. 5, 6 si 7.

Membri:

MARIN MARIANA
MAHA MIHAELA
ALBULESCU-GHODDAGE CONSTANȚIN
HRIȘCU MIHAELA
ILIE FLORENTINA (OBSERVATOR)

(numele, prenumele si
semnatura)

Judetul: Ilfov
Comuna: Voluntari
Sectia de votare nr. 8

PROCES - VERBAL
privind rezultatele referendumului local
asupra declararii ca oras a comunei Voluntari

1. Numarul persoanelor inscrise in lista pentru referendum 1357
2. Numarul participantilor**) 748
3. Numarul de buletine de vot primite pentru a fi intrebuintate 1467
4. Numarul de buletine de vot ramase neintrebuintate 719
5. Numarul voturilor valabil exprimate la raspunsul "DA" 723
6. Numarul voturilor valabil exprimate la raspunsul "NU" 17
7. Numarul voturilor nule 8
8. Numarul voturilor contestate —
9. Numarul intampinarilor si contestatiilor primite —
10. Numarul intampinarilor si contestatiilor solutionate —
11. Expunerea pe scurt a modului de solutionare a intampinarilor si contestatiilor —

Presedintele Biroului electoral,

SANAU EUGEN



Membri:

Gravadiuza Zisu
Vasile Mihaela
Nicolae Maria
Constantinescu Doina
Pănescu Flori

(numele, prenumele, semnatura si
stampila)

Data 20.07.2003

**) Numarul participantilor trebuie sa fie egal cu suma ce rezulta din aditionarea cifrelor de la pct. 5, 6 si 7.


(numele, prenumele si
semnatura)

Județul... ILEFOV
Comuna... VOLUNTARI
Secția de votare nr... 9

PROCES - VERBAL
privind rezultatele referendumului local asupra... DECLARĂRII CA ORAȘ
a COMUNEI VOLUNTARI

- | | |
|--|-----|
| 1. Numărul persoanelor înscrise în lista pentru referendum..... | 223 |
| 2. Numărul participanților* | 691 |
| 3. Numărul de buletine de vot primite pentru a fi întrebuințate..... | 900 |
| 4. Numărul de buletine de vot rămase neîntrebuințate..... | 209 |
| 5. Numărul de voturi valabil exprimate la răspunsul "DA"..... | 667 |
| 6. Numărul de voturi valabil exprimate la răspunsul "NU"..... | 20 |
| 7. Numărul de voturi nule..... | 10 |
| 8. Numărul de voturi contestate..... | — |
| 9. Numărul întâmpinărilor și contestațiilor primite..... | — |
| 10. Numărul întâmpinărilor și contestațiilor soluționate..... | — |
| 11. Expunerea pe scurt a modului de soluționare a întâmpinărilor și contestațiilor..... | — |


Președintele Biroului Electoral,


VLTEANU MARIA 


(numele, prenumele, semnătura și stampila)





Membri:

NIȚA GEORGETIA 

SERBAN ECISABETA 

MARIN ROXANA 

ANDREAS MARIUS GABRIEL 

MOISE SAVU 

(numele, prenumele și semnătura)

Data: 20.07.2003

* Numărul participanților trebuie să fie egal cu suma ce rezultă din adăugarea cifrelor de la pct. 5, 6, și 7

Județul.....
Comuna.....
Secția de votare nr.....


PROCES - VERBAL
privind rezultatele referendumului local asupra.....
CRAS A COMUNEI VOLUNTARI

1. Numărul persoanelor înscrise în lista pentru referendum..... 1059
2. Numărul participanților*..... 535
3. Numărul de buletine de vot primite pentru a fi întrebuințate..... 1700
4. Numărul de buletine de vot rămase neîntrebuințate..... 666
5. Numărul de voturi valabil exprimate la răspunsul "DA"..... 512
6. Numărul de voturi valabil exprimate la răspunsul "NU"..... 16
7. Numărul de voturi nule..... 7
8. Numărul de voturi contestate..... -
9. Numărul întâmpinărilor și contestațiilor primite..... -
10. Numărul întâmpinărilor și contestațiilor soluționate..... -
11. Expunerea pe scurt a modului de soluționare a întâmpinărilor și contestațiilor..... -

Președintele Biroului Electoral,

GHEORGHE MARIU

(numele, prenumele, semnătura și ștampila)



Membri:

EREMIA SAHUT

HECUCA ADRIAN

SANDU MARIANA

SANDU SAHUT

(numele, prenumele și semnătura)

Data..... 20.07.2003

* Numărul participanților trebuie să fie egal cu suma ce rezultă din adăugarea cifrelor de la pct. 5,6, și 7

Judetul: Ilfov
Comuna: Voluntari
Sectia de votare nr. 11


PROCES - VERBAL
privind rezultatele referendumului local
asupra declararii ca oras a comunei Voluntari

1. Numarul persoanelor inscrise in lista pentru referendum 1177
2. Numarul participantilor**) 914
3. Numarul de buletine de vot primite pentru a fi intrebuintate 1200
4. Numarul de buletine de vot ramase neintrebuintate 286
5. Numarul voturilor valabil exprimate la raspunsul "DA" 908
6. Numarul voturilor valabil exprimate la raspunsul "NU" 3
7. Numarul voturilor nule 2
8. Numarul voturilor contestate 1
9. Numarul intampinarilor si contestatiilor primite -
10. Numarul intampinarilor si contestatiilor solutionate -
11. Expunerea pe scurt a modului de solutionare a intampinarilor si contestatiilor -

Presedintele Biroului electoral,

Constantin Guri Pitu

(numele, prenumele, semnatura si



Membri:

Serban Nicolae Pitu
Lahman Florica
Serban Nicoleta
Maire Gabi
Aradului Cornel

(numele, prenumele si
semnatura)

Data 26.07.2012

**) Numarul participantilor trebuie sa fie egal cu suma ce rezulta din aditionarea cifrelor de la pct. 5, 6 si 7.

Judetul: Ilfov
Comuna: Voluntari
Sectia de votare nr. 12

PROCES - VERBAL
privind rezultatele referendumului local
asupra declararii ca oras a comunei Voluntari

1. Numarul persoanelor inscise in lista pentru referendum 966
2. Numarul participantilor**) 779
3. Numarul de buletine de vot primate pentru a fi intrebuintate 1100
4. Numarul de buletine de vot ramase neintrebuintate 321
5. Numarul voturilor valabil exprimate la raspunsul "DA" 763
6. Numarul voturilor valabil exprimate la raspunsul "NU" 8
7. Numarul voturilor nule 3
8. Numarul voturilor contestate 0
9. Numarul intampinarilor si contestatiilor primite 0
10. Numarul intampinarilor si contestatiilor solutionate 0
11. Expunerea pe scurt a modului de solutionare a intampinarilor si contestatiilor _____

Presedintele Biroului electoral,

BOCRIS ANISOARA
(numele, prenumele, ~~semnatura~~ si
stampila)



Membri:

RANETE EUGENIA
SERBAN ADRIANA
ZAMFIR ECATERINA
ZAMFIR ELYIRA GEORGETA

(numele, prenumele si
semnatura)

Data 20.04.2003

**) Numarul participantilor trebuie sa fie egal cu suma ce rezulta din aditionarea cifrelor de la pct. 5, 6 si 7.

Judetul: Ilfov
Comuna: Voluntari
Sectia de votare nr. 13

PROCES - VERBAL
privind rezultatele referendumului local
asupra declararii ca oras a comunei Voluntari

1. Numarul persoanelor inscrise in lista pentru referendum 1201
2. Numarul participantilor**) 812
3. Numarul de buletine de vot primite pentru a fi intrebuintate 1300
4. Numarul de buletine de vot ramase neintrebuintate 482
5. Numarul voturilor valabil exprimate la raspunsul "DA" 789
6. Numarul voturilor valabil exprimate la raspunsul "NU" 8
7. Numarul voturilor nule 21
8. Numarul voturilor contestate _____
9. Numarul intampinarilor si contestatiilor primite _____
10. Numarul intampinarilor si contestatiilor solutionate _____
11. Expunerea pe scurt a modului de solutionare a intampinarilor si contestatiilor _____

Presedintele Biroului electoral,

Membri:

AINCA ROMULUS GEORGIAN
(numele, prenumele, semnatura si
stampila)



MILITA IOANA-ROXANA
MILITA ROXICA
Visinescu Alexandrina
Alacsin Alexandra

(numele, prenumele si
semnatura)

Data _____

**) Numarul participantilor trebuie sa fie egal cu suma ce rezulta din aditionarea cifrelor de la pct. 5, 6 si 7.

Judetul: Ilfov
Comuna: Voluntari
Sectia de votare nr. 14

PROCES - VERBAL
privind rezultatele referendumului local
asupra declararii ca oras a comunei Voluntari

1. Numarul persoanelor inscrise in lista pentru referendum 1105
2. Numarul participantilor**) 841
3. Numarul de buletine de vot primite pentru a fi intrebuintate 1200
4. Numarul de buletine de vot ramase neintrebuintate 357
5. Numarul voturilor valabil exprimate la raspunsul "DA" 214
6. Numarul voturilor valabil exprimate la raspunsul "NU" 15
7. Numarul voturilor nule 12
8. Numarul voturilor contestate —
9. Numarul intampinarilor si contestatiilor primite —
10. Numarul intampinarilor si contestatiilor solutionate —
11. Expunerea pe scurt a modului de solutionare a intampinarilor si contestatiilor —

Presedintele Biroului electoral,

Andrei Hirtcu

(numele, prenumele, semnatura si
stampila)



Membri:

Teodor Cornuz
Bucur Mariana
Radu Coralia
Stancu Cornelia

(numele, prenumele si
semnatura)

Data _____

**) Numarul participantilor trebuie sa fie egal cu suma ce rezulta din aditionarea cifrelor de la pct. 5, 6 si 7.

Judetul: Hfov
Comuna: Voluntari
Sectia de votare nr. 15


PROCES - VERBAL
privind rezultatele referendumului local
asupra declararii ca oras a comunei Voluntari

- 1. Numarul persoanelor inscrise in lista pentru referendum 1282
- 2. Numarul participantilor**) 898
- 3. Numarul de buletine de vot primite pentru a fi intrebuintate 1400
- 4. Numarul de buletine de vot ramase neintrebuintate 502
- 5. Numarul voturilor valabil exprimate la raspunsul "DA" 827
- 6. Numarul voturilor valabil exprimate la raspunsul "NU" 66
- 7. Numarul voturilor nule 5
- 8. Numarul voturilor contestate —
- 9. Numarul intampinarilor si contestatiilor primite —
- 10. Numarul intampinarilor si contestatiilor solutionate —
- 11. Expunerea pe scurt a modului de solutionare a intampinarilor si contestatiilor NU A FOST CAZUL

Presedintele Biroului electoral,

Membri:

TOMA CAMELIA



PAPALAU LUCICA
TATARU DANICHA
ANITOAIE OANA

(numele, prenumele, semnatura si
stampila)

(numele, prenumele si
semnatura)

Data 20.07.2003

**)Numarul participantilor trebuie sa fie egal cu suma ce rezulta din aditionarea cifrelor de la pct. 5, 6 si 7.


Judetul: Ilfov
Comuna: Voluntari
Sectia de votare nr. 16

PROCES - VERBAL
privind rezultatele referendumului local
asupra declararii ca oras a comunei Voluntari

1. Numarul persoanelor inscrise in lista pentru referendum 980
2. Numarul participantilor**) 737
3. Numarul de buletine de vot primite pentru a fi intrebuintate 1.100
4. Numarul de buletine de vot ramase neintrebuintate 363
5. Numarul voturilor valabil exprimate la raspunsul "DA" 680
6. Numarul voturilor valabil exprimate la raspunsul "NU" 51
7. Numarul voturilor nule 6
8. Numarul voturilor contestate -
9. Numarul intampinarilor si contestatiilor primite -
10. Numarul intampinarilor si contestatiilor solutionate -
11. Expunerea pe scurt a modului de solutionare a intampinarilor si contestatiilor NU A FOST CAZUL

Presedintele Biroului electoral,

Dăscu Radu
Radu Dăscu
prenumele, semnatura si
stampila)



Membri:

SERBAN NATANA
VOICU PETRU TOADER
ANITRAE LUCIA
UNGUREANU MARIUS

(numele, prenumele si
semnatura)

Data _____

**) Numarul participantilor trebuie sa fie egal cu suma ce rezulta din aditionarea cifrelor de la pct. 5, 6 si 7.

HARTA ADMINISTRATIVA A JUDETULUI ILFOV

